





**Legende**



-  AUSKUNFTSSTELLE
-  AUSGANGSPUNKT BOOTSFAHRT
-  BAHNHOF
-  STRASSENBAHN UND BUS (DE LIJN)
-  **STRASSENBAHNLINIE 1**  
GENT FLANDERS EXPO - EVERGEM/WONDELGEM
-  **STRASSENBAHNLINIE 2**  
ZWIJNAARDE - MELLE
-  **STRASSENBAHNLINIE 4**  
GENT UZ - MOSCOU
-  SEHENSWÜRDIGKEITEN
-  ESSEN UND TRINKEN
-  ÖFFENTLICHE TOILETTEN
-  UNTERKUNFT
-  BARRIEREFREIER SPAZIERGANG
-  AUSSICHTSPUNKT
-  MÖGLICHE PROBLEMBEREICHE: UNEBENE STRASSEDECKEN / KOPFSTEINPFLASTER, SCHWELLE / BÜRGERSTEIGKANTE, GEFÄLLE ODER VERENGUNG.
-  BARRIEREFREIER PARKPLATZ






## Barrierefreie Strecke in Gent



Sie fangen am Touristeninformationsbüro von Visit Gent , im **Alten Fischmarkt**  am Veerleplein, an. Da haben Sie sofort auch eine wunderschöne Aussicht auf die **Grafenburg** . Auf diesem Platz, zwischen Hausnummern 8 und 10, befindet sich auch eine **barrierefreie öffentliche Toilette** . Beim Verlassen des Informationsbüros biegen Sie auf dem Platz nach rechts ab. Sie folgen den Fassaden und biegen erneut nach rechts ab, auf Geldmunt.



Überqueren Sie die Brücke. Auf der rechten Seite können Sie die **Große Fleischerhalle**  besuchen. Diese verlassen Sie vorzugsweise auf die gleiche Weise, wie Sie sie betreten haben. Setzen Sie den Weg fort über den Groentenmarkt und biegen Sie nach rechts ab in Richtung vom **Korenmarkt** . Bleiben Sie auf der rechten Seite der Straße. Hier finden Sie **Sitzbänke** und an der rechten Seite unter der Brücke befindet sich auch eine **barrierefreie öffentliche Toilette** . Wenn Sie möchten, können Sie nach rechts abbiegen und die St.-Michael-Brücke besteigen. Diese Brücke ist **ziemlich steil** , aber die Anstrengung lohnt sich, denn sie bietet eine wunderschöne Aussicht auf **Graslei, Korenlei und die drei Türme**  von Gent . Anschließend kehren Sie auf der gleichen Seite zurück und überqueren Sie den Korenmarkt in Richtung der **St.-Nikolauskirche** . Sie bleiben weiterhin auf der rechten Seite der Kirche und folgen auf diese Weise der linken Seite der Cataloniëstraat, wo sich auch der Eingang der St.-Nikolauskirche befindet.


Etwas weiter, am Emile Braunplein, gehen Sie links das Gefälle hinunter. In der linken Ecke befinden sich nicht nur eine **barrierefreie öffentliche Toilette**  und ein Kinderwagen- und Rollstuhlverleih, sondern auch ein Aufzug, mit dem Sie die **Stadthalle**  am Gouden Leeuwnplein, erreichen können. Hier befinden sich auch **Sitzbänke**. Biegen Sie beim Verlassen des Aufzugs nach rechts ab und spazieren Sie unter der Stadthalle. Über den Poeljemarkt gehen Sie links am **Belfried**  vorbei und erreichen Sie auf diese Weise den Sint-Baafsplein. Auch hier befinden sich **Sitzbänke**.





Überqueren Sie den Platz diagonal, hinter dem Brunnen. Dort befindet sich ein schwellenloser Übergang. Am Ende sehen Sie die **St.-Bavo-Kathedrale** . Der barrierefreie Zugang zum neuen Besucherzentrum befindet sich auf der linken Seite der Kathedrale. Später auf der Strecke kommen Sie daran vorbei, aber wenn Sie möchten, können Sie die Strecke hier etwas kürzen, indem Sie linksherum um die Kathedrale gehen und über die Kapittelstraat nach Nederpolder abbiegen. Um die Standardstrecke fortzusetzen, überqueren Sie vom Sint-Baafsplein aus die Limburgstraat und spazieren Sie über die Lange Kruisstraat weiter. Diese Straße überqueren Sie auch sofort, über **eine kleine Schwelle von etwa 3 bis 4 cm** , sodass Sie sich auf der rechten Seite dieser Straße befinden. Etwas weiter biegen Sie nach rechts in Mageleinstee ab. Dann biegen Sie nach links in Sint-Baafssteeg ab und dann erneut nach rechts in die Korte Kruisstraat. Hier sind die **Kopfsteinpflaster ein wenig uneben** . Anschließend biegen Sie nach links in die Mageleinstraat, wo sich **Sitzbänke** befinden, ab.



Sie überqueren die Straße und setzen über eine **kleine Schwelle von etwa 3 bis 4 cm**  Ihren Weg in die Kalandestraat fort. Die **Kopfsteinpflaster** in dieser Straße sind an einigen Stellen etwas **uneben** . Auch hier befinden sich **Sitzbänke**. Etwas weiter biegen Sie an der Gabelung nach rechts ab und anschließend biegen Sie nach links in Kouterdreef ab. Sie erreichen den **Kouter** , wo sich **Sitzbänke** befinden. Am Kouter wird jeden Sonntag ein Blumenmarkt organisiert.





Biegen Sie sofort nach links ab und folgen Sie Vogelmarkt und Brabantdam auf der linken Seite bis Sie den François Laurentplein erreichen. Auf der rechten Seite befindet sich die Stadtbibliothek **De Krook** . Wenn Sie möchten, können Sie den Platz überqueren und sich zum Aussichtspunkt am Wasser begeben . Hier befinden sich auch **Sitzbänke**. Überqueren Sie zuerst den Platz, biegen Sie nach links ab und setzen Sie Ihren Weg auf der rechten Seite des Platzes fort. Am Ende überqueren Sie die Vlaanderenstraat und anschließend biegen Sie sofort nach links in die Limburgstraat ab.

Dazu müssen Sie diese Straße überqueren. An beiden Übergängen gibt es eine **kleine Schwelle von etwa 2 cm** . Sie befinden sich jetzt vor dem **Schloss von Gerhard dem Teufel** .




Etwas weiter, nach dem Schloss von Gerhard dem Teufel, biegen Sie nach rechts in die Geraard De Duivelstraat ab. Auf dem Maaseikplein finden Sie die **Statue der Brüder Van Eyck** , der Maler des Genter Altars. Dies ist eine Fußgängerzone. Vorzugsweise spazieren Sie auf der Straße und vermeiden Sie den unebenen Bürgersteig. Sie biegen erneut nach rechts in die Maaseikstraat ab.



Am Ende der Maaseikstraat überqueren Sie den Bisdomplein diagonal nach links. Auf diese Weise vermeiden Sie zum Teil die **runden Kopfsteinpflaster**  der Straße. Hier befinden sich Sitzbänke. Anschließend biegen Sie nach links auf Bisdomkaai ab, wo die **Kopfsteinpflaster etwas runder**  sind. Wenn Sie möchten, können Sie sich etwas weiter am Wasser von **Reep**  ausruhen. Gehen Sie dazu über die flachen Kopfsteinpflaster hinunter. Auch hier gibt es **Sitzbänke** .

Die Strecke selbst setzen Sie fort, indem Sie nach links in Nederpolder abbiegen. Dies ist eine verkehrsberuhigte Straße, in der der Bürgersteig zwar nicht barrierefrei ist, aber Sie einfach auf der Straße bleiben können. Etwas weiter erreichen Sie über die Kapittelstraat (eine Wohnverkehrsstraße, wo Fußgänger prioritär sind und also die Straße in ihrer ganzen Breite benutzen dürfen) auf der linken Seite den Eingang des neuen Besucherzentrums der St.-Bavo-Kathedrale. Nach dem Besuch kehren Sie zu Nederpolder zurück. Achtung, die Straße ist über die ganze Länge **schräg** . Sie folgen ihr bis zum Ende, wo Sie nach dem Überqueren den Weg über Hoogpoort fortsetzen. Auf der linken Seite befindet sich das **Rathaus** .

In Hoogpoort spazieren Sie vorzugsweise auf der rechten Seite, um die zentrale Gosse zu vermeiden. Etwas weiter biegen Sie nach rechts in die bunte **Werregarenstraat**  ab. Halbwegs sehen Sie den Innenhof von Hof van Ryhove, welchen Sie etwas weiter besuchen können. Am Ende biegen Sie erneut nach rechts, in die Onderstraat, ab. Dies ist erneut ein verkehrsberuhigter Bereich, in dem Sie einfach auf der Straße bleiben können. Etwas weiter können Sie an Arbeitstagen zwischen 9 Uhr und 17 Uhr den Innenhof von **Hof Van Ryhove**  (Hausnummer 20) besuchen. Dazu müssen Sie wohl den **schrägen Bürgersteig**  und eine **Schwelle von 3 cm**  überwinden.

In der Nähe biegen Sie, über eine **Schwelle von etwa 3 cm**  und ein kurzes, aber steiles Gefälle, nach links in die Serpentstraat ab. Die **Kopfsteinpflaster** sind flach, aber etwas **uneben** . Vorzugsweise bleiben Sie auf der linken Seite der Straße, um die zentrale Gosse zu vermeiden. Am Ende der Straße biegen Sie sofort nach links in die Kammerstraat ab und überqueren Sie die Straße nach 10 m nach rechts. Dann überqueren Sie sofort die Straße nach links in Richtung von **Vrijdagmarkt** , vor dem Eingang des Parkhauses. Auf dem Vrijdagmarkt sehen Sie die **Statue von Jacob Van Artevelde** . Im Parkhaus befindet sich eine **barrierefreie öffentliche Toilette** . Folgen Sie dem Streifen mit flachen Pflastersteinen zwischen den Bäumen. Am Ende überqueren Sie die Straße diagonal nach links und gehen Sie bis zur Kanone der **Tollen Grete**  geradeaus.

Am Groot-Kanonplein biegen Sie nach rechts ab. Eine kurze Strecke mit **Kopfsteinpflaster** ist hier ganz **uneben** . Anschließend biegen Sie nach links ab und überqueren Sie die Brücke der Meerseniersstraat. Hinter der Brücke sind die flachen **Kopfsteinpflaster** an manchen Stellen auch **uneben** . Am Ende biegen Sie nach links ab. Setzen Sie Ihren Weg entlang des Wassers auf der linken Seite von Kraanlei fort. Hier befinden sich noch einige Sitzbänke und Sie kommen am **Haus von Alijn**  vorbei. Die flachen Kopfsteinpflaster wurden erneut gefügt.

Am Ende überqueren Sie die Straße über eine **Schwelle von 3 bis 4 cm**  und einen **schrägen Bürgersteig**  und erreichen Sie den Veerleplein. Sie haben das Ende des Spaziergangs erreicht.



 DEUTSCH

visitgent.be

Diese Veröffentlichung wurde verwirklicht dank:



visitgent

